







-  Zonage PLU
-  Zone non aedificandi
-  Périmètres agricoles
-  Espaces Boisés Classés
-  Eléments naturels protégés au titre de l'article L.123.1.5.7e
-  zone submersible Allier

DEPARTEMENT DU PUY DE DOME  
 commune de :  
**YRONDE ET BURON**

SCP D'ARCHITECTURE DESCOEUR FAC  
 65A DAMSANGEMENT DU TERRITOIRE  
 63 000 Clermont-Ferrand  
 TEL: 04-73-25-14-26  
 FAX: 04-73-25-14-27  
 E-MAIL: SCP.DESCOEUR@wanadoo.fr

**4.2**  
 ECHILLE:  
 1/5000<sup>e</sup>

## PLAN LOCAL D'URBANISME

### ZONAGE

MODIFICATIONS - REVISIONS PARTIELLES  
 MISES A JOUR

- 1
- 2
- 3
- 4
- 5
- 6

-Prévision  
 Distribution du score municipal  
 de 1 à 21 pour 2018  
 -Approbation  
 Distribution de scores municipaux  
 de 22 à 30 pour 2018  
 -Approbation  
 Révisé partiellement  
 de 31 à 35 pour 2018