


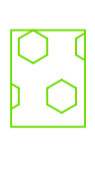




-  Zonage PLU
-  Zone non aedificandi
-  Périmètres agricoles
-  Espaces Boisés Classés
-  Eléments naturels protégés au titre de l'article L.123.1.5.7e
-  zone submersible Aller

DEPARTEMENT DU PUY DE DOME
 commune de :
YRONDE ET BURON

4.1
 ECHELLE:
 1/5000^e

PLAN LOCAL D'URBANISME

ZONAGE

MODIFICATIONS - REVISIONS PARTIELLES
 MISES A JOUR

1	- Proposition
2	- Distribution de copies municipales
3	- Ouverture à la consultation publique
4	- Délibération de l'assemblée municipale
5	- Adoption
6	- Mise en application